






LEGENDA

-  Projektowana jezdnia główna drogi gminnej z betonu asfaltowego
-  Projektowana nawierzchnia poboczy drogi gminnej z kruszywa łamanego
-  Projektowane oznakowanie pionowe
-  Likwidowane oznakowanie pionowe
-  Istniejące oznakowanie pionowe

Nazwa opracowania:		PROJEKT STAŁEJ ORGANIZACJI RUCHU	
		Marcin Szewczyk ul. Sierakowicka 27 96-100 Skiermiewice	Inwestor: Gmina Łyszkowice ul. Gminna 11 99-420 Łyszkowice
Nazwa obiektu:		Remont drogi w m. Bobrowa	
Adres inwestycji:		gm. Łyszkowice pow. łowicki woj. łódzkie	
Tytuł rysunku:		Projekt stałej organizacji ruchu	
Funkcja		Imię i nazwisko	Podpis
Projektował:		mgr inż. Marcin Szewczyk	
		upr. bud. nr LOD/2128/POOD/13 do projektowania bez ograniczeń w specjalności drogowej upr. bud. nr LOD/2688/OWOD/15 do kierowania robotami budowlanymi bez ograniczeń w specjalności inżynierii drogowej	
Data:		kwiecień 2024r.	
		Skala: 1 : 1000	
		Stadium P.T.	
		Nr rys. 2	